



Für 2017 bieten wir - anstatt unseres „Raid Pyrenéen“ - eine verlängerte Pyrenäendurchquerung an, die die berühmt-berüchtigten Pässe auf der französischen Seite, mit einigen schönen Strecken in Spanien kombiniert. Wir starten im Osten der Pyrenäen, in Prades und fahren in neun Etappen bis St.-Jean-Pied-de-Port. An den meisten Tagen stehen zwei verschieden lange und anspruchsvolle Routen zur Verfügung. Somit kann jeder nach seiner Tagesform wählen, welche Tour er fahren möchte. Unser Begleitfahrzeug steht an der Mittagsstelle wieder für alle zur Verfügung. Ein Ruhetag nach der Hälfte der Reise, kann von den unermüdlischen noch zu einer weiteren Etappe genutzt werden.

REISEABLAUF

1. Tag: MO 28.08.17: Busfahrt Karlsruhe– Prades (ca. 1.050km)

Wir fahren früh morgens in Karlsruhe ab und kommen abends in Prades an.

2. Tag: DI 29.08.17: Prades – Ax-les-Thermes

Unsere erste Etappe startet in Prades, am Fuße der Pyrenäen, auf 350 m Meereshöhe. Hier haben wir die Wahl zwischen zwei verschiedenen Touren. Beide führen über den Col de Pailhères und wir überschreiten heute schon die 2.000m Marke.

Etappe 1a: 92km 2.850HM

Col de Jau (1.506m) – Col du Garavel (1.256m) – Col de Moulis (1.099m) - Col de Pailhères (2.001m)

Etappe 1b: 133km – 4.070HM

Col de Jau (1.506m) – Col du Garavel (1.256m) – Col de Moulis (1.099m) - Col de Pailhères (2.001m) – Col du Pradel (1.680m) – Col de Sept Frères (1.253m) – Col de Marmare (1.361m) - Col de Chioula (1.431m)

3. Tag: MI 30.08.17 : Ax-les-Thermes – Oust

Einige weniger bekannte, aber sehr schöne Pässe bringen uns, abseits des Verkehrstrubels bis zur kleinen Ortschaft Oust.

Etappe 2a: 109km 2.050HM

Pas de Soulbrie (919m) – Col de Marrous (976m) - Col de Péguère (1.389m) – Col de Couganous (955m) – Col du Four (815m) – Col d’Epis (790m) - Col de Saraillé (942m)

Etappe 2b: 133km – 2.750HM

Pas de Soulbrie (919m) – Col de Marrous (976m) - Col de Péguère (1.389m) – Col de Couganous (955m) – Col du Four (815m) – Col d’Epis (790m) – Col d’Agnes (1.570m)

4. Tag: DO 31.08.17 : Oust – Bagneres-de-Luchon

Mit dem bekannten Portet d’Aspet ist heute wieder ein Pyrenäen-Klassiker im Programm. Insgesamt gilt es über 3.00Hm zu überwinden bevor wir Luchon erreichen.

Etappe 3a: 115km 3.080HM

Col de la Core (1.395m) – Col de Portet d’Aspet (1.069m) – Col de la Clin (1.260m) – Col de Mente (1.349m) – Col du Portillon (1.293m)

Etappe 3b: 134km 3.370HM

Col de Catchaudégué (890m) - Col de la Core (1.395m) – Col de Portet d’Aspet (1.069m) – Col de la Clin (1.260m) – Col de Mente (1.349m) – Col du Portillon (1.293m)

5. Tag: FR 01.09.17 : Bagneres-de-Luchon - Bagneres-de-Luchon

Wer möchte kann heute einen Ruhetag einlegen. Bagneres-de-Luchon war schon öfters Etappenort der Tour de France und bietet genügend Abwechslung um den Tag zu verbringen. Für alle anderen steht eine Tour über den Port de Bales zur Verfügung

Etappe 4: 114km 2.720HM

Col de Mente (1.349m) – Col de la Clin (1.260m) – Col de Buret (599m) – Col des Ares (797m) – Port de Bales (1.755m)

6. Tag: SA 02.09.17 : Bagnères-de-Luchon – Luz-Saint-Sauveur

Peyresourde, Aspin und Tourmalet, die Giganten der Pyrenäen gilt es heute zu meistern, eine komplette Tour-Etappe und die Highlights der Reise.

Etappe 5a: 95km 3.200HM

Col de Peyresourde (1.563m) – Col d'Aspin (1.489m) – Col du Tourmalet (2.115m)

Etappe 5b: 115km 3.900HM

Col de Peyresourde (1.563m) – Col d'Azet (1.580m) - Hourquette d'Ancizan (1.538m) - Col du Tourmalet (2.115m)

7. Tag: SO 03.09.17 : Luz-Saint-Sauveur - Luz-Saint-Sauveur

Luz bietet wieder die Möglichkeit einen Ruhetag einzulegen. Wer fit genug ist, kann aber auch zum Col de Tentes oder Cirque de Troumouse hinauf fahren und die Abfahrt nach Luz-Saint-Sauveur genießen.

Etappe 6: 61km 1.670HM

Col de Tentes (2.208m) oder alternativ Cirque de Troumouse (2.103m)

8. Tag: MO 04.09.17 : Luz-Saint-Sauveur - Biescas

Mit dem Aubisque steht wieder einer der berühmtesten Vertreter der Pyrenäen auf dem Programm, bevor wir über den Pourtalet die Pyrenäen überqueren und nach Spanien kommen.

Etappe 7: 120km 2.800HM

Col du Soulor (1.474m) - Col d'Aubisque (1.709m) - Col du Pourtalet (1.794m)

9. Tag: DI 05.09.17 : Biescas - Larrau

Durch gemäßigtere Landschaften fahren wir entlang der Pyrenäen, auf spanischer Seite, über einige „Altos“ bevor wir über den Port de Larrau die gleichnamige Ortschaft erreichen.

Etappe 8: 159km 2.700HM

Alto Aisa (1.251m) - Alto Echo (1.100m) - Alto Laza (1.129 m) - Port de Larrau (1.573m) - Col d'Erroimendy (1.362m)

10. Tag. MI 06.09.17 : Larrau – Larrau

Für alle die noch nicht genug haben, bietet der heutige Tag die Möglichkeit über kleine, unbekanntere und teils einsame Pässe den baskischen Teil der Pyrenäen zu erkunden. St-Jean, der Ausgangspunkt des Jakobsweges bietet dazu noch einen quirligen Anlaufpunkt für einen Kaffeestopp.

Etappe 9a: 80km 2.300HM

Col D'Orgambidesca (1.284m) - Col de Bagargui (1.327m) – Col Hegguichouria (1.319m) - Col de Burdincurucheta (1.135m) – Col d'Haltza (782m) – Col d'Ahusquy (1.072m) – Col Inharpu (1.029m) - Col de Lecharria (832m)

Etappe 9b: 107km 2.700HM

Col D'Orgambidesca (1.284m) - Col de Bagargui (1.327m) – Col Hegguichouria (1.319m) – St-Jean-Pied-de-Port (167m) - Col d'Ahusquy (1.072m) - Col Inharpu (1.029m) - Col de Lecharria (832m)

Etappenänderungen vorbehalten

11. Tag. DO 07.09.17 : Rückreise: Larrau – Lyon (ca. 790km)

Wir teilen die lange Rückreise in zwei Etappen auf, übernachten bei Lyon und erreichen am nächsten Tag dann wieder Karlsruhe.

12. Tag. FR 08.09.17 : Rückreise: Lyon - Karlsruhe (ca. 570km)

UNSERE LEISTUNGEN

Fahrt im Minibus von Karlsruhe nach Prades, und zurück, von Larrau nach Karlsruhe.
Fahrradtransport im Radtransportanhänger. Begleitfahrzeug und Gepäcktransport während der Radetappen. Begrenzte Möglichkeit der Nutzung des Fahrzeuges zum Zustieg. Getränke, Obst und Energieriegel, Radwerkzeug- sowie Ersatzteilversorgung während der Radetappen. 10 x Übernachtung in landestypischen Hotels im Doppelzimmer, mit Halbpension, 1 x Ü/F.

TERMIN / PREIS

28.08..2017 – 08.09.2017

1.690,- Euro

EZ-Zuschlag 399,- Euro



SONSTIGES

Sehr anspruchsvolle Tour, für gut trainierte Radfahrer. Empfohlene Übersetzung: Kompaktkurbel 34-30 oder dreifach Kettenblatt.

Nicht im Preis enthalten: Reiserücktrittskostenversicherung, Verpflegung und Getränke während der Tour (Picknick, mittags ca. 100,- Euro pro Person, (wird vom Fahrer des Begleitfahrzeuges eingekauft), Abendessen am Tag 11 (Rückreise), Eintrittsgelder zu fakultativen Besichtigungen.

HÖHENPROFILE

Etappe 1a: 92km 2.850HM

Col de Jau (1.506m) – Col du Garavel (1.256m) – Col de Moulis (1.099m) - Col de Pailhères (2.001m)



Etappe 1b: 133km – 4.070HM

Col de Jau (1.506m) – Col du Garavel (1.256m) – Col de Moulis (1.099m) - Col de Pailhères (2.001m) – Col du Pradel (1.680m) – Col de Sept Frères (1.253m) – Col de Marmare (1.361m) - Col de Chioula (1.431m)



Etappe 2a: 109km 2.050HM

Pas de Soulbrie (919m) – Col de Marrous (976m) - Col de Péguère (1.389m) – Col de Couganous (955m) – Col du Four (815m) – Col d’Epis (790m) - Col de Sarailé (942m)



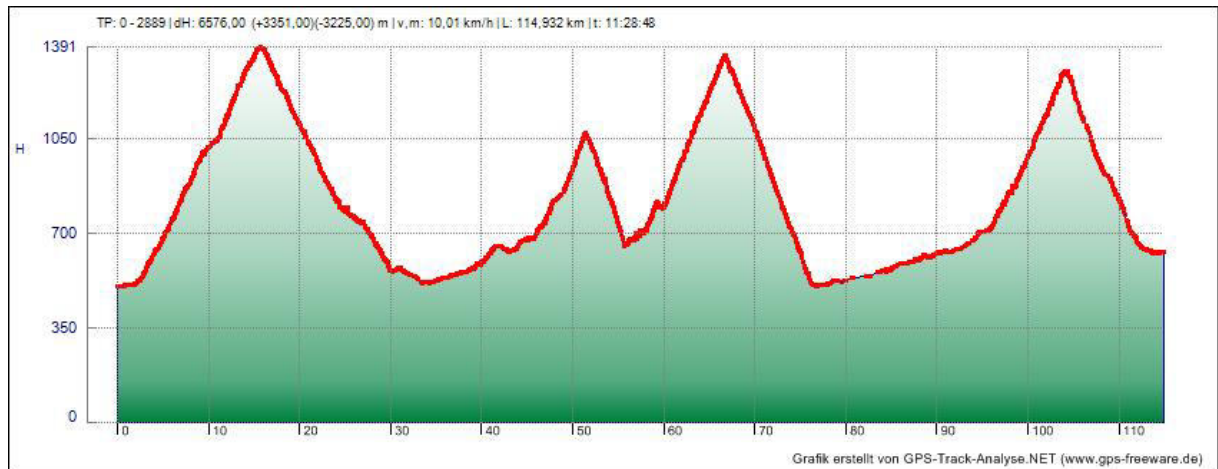
Etappe 2b: 133km – 2.750HM

Pas de Soulbrie (919m) – Col de Marrous (976m) - Col de Péguère (1.389m) – Col de Couganous (955m) – Col du Four (815m) – Col d’Epis (790m) – Col d’Agnes (1.570m)



Etappe 3a: 115km 3.080HM

Col de la Core (1.395m) – Col de Portet d’Aspet (1.069m) – Col de la Clin (1.260m) – Col de Mente (1.349m) – Col du Portillon (1.293m)



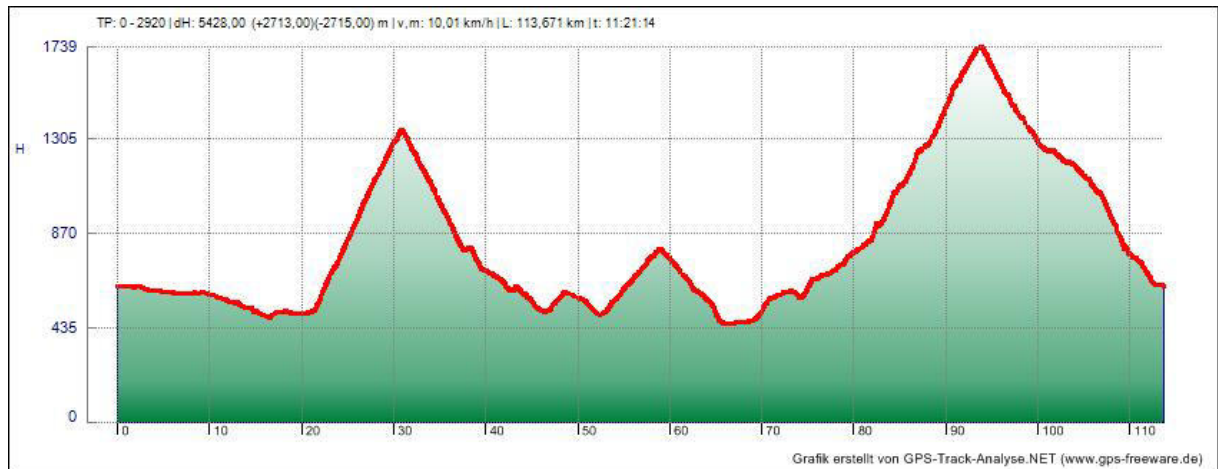
Etappe 3b: 134km 3.370HM

Col de Catchaudégué (890m) - Col de la Core (1.395m) – Col de Portet d’Aspet (1.069m) – Col de la Clin (1.260m) – Col de Mente (1.349m) – Col du Portillon (1.293m)



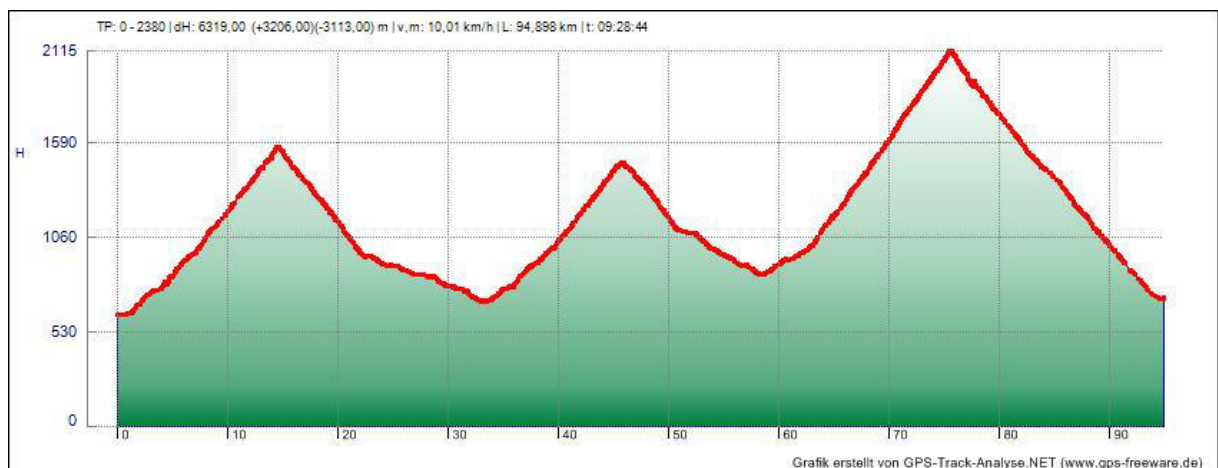
Etappe 4: 114km 2.720HM

Col de Mente (1.349m) – Col de la Clin (1.260m) – Col de Buret (599m) – Col des Ares (797m) – Port de Bales (1.755m)



Etappe 5a: 95km 3.200HM

Col de Peyresourde (1.563m) – Col d'Aspin (1.489m) – Col du Tourmalet (2.115m)



Etappe 5b: 115km 3.900HM

Col de Peyresourde (1.563m) – Col d’Azet (1.580m) - Hourquette d’Ancizan (1.538m) - Col du Tourmalet (2.115m)



Etappe 6: 61km 1.670HM

Col de Tentés (2.208m) oder alternativ Cirque de Troumouse (2.103m)



Etappe 7: 120km 2.800HM

Col du Soulor (1.474m) - Col d'Aubisque (1.709m) - Col du Pourtalet (1.794m)



Etappe 8: 159km 2.700HM

Alto Aisa (1.251m) - Alto Echo (1.100m) - Alto Laza (1.129 m) - Port de Larrau (1.573m) - Col d'Erroimendy (1.362m)



Etappe 9a: 80km 2.300HM

Col D'Orgambidesca (1.284m) - Col de Bagargui (1.327m) – Col Hegguichouria (1.319m) - Col de Burdincurucheta (1.135m) – Col d'Haltza (782m) – Col d'Ahusquy (1.072m) – Col Inharpu (1.029m) - Col de Lecharria (832m)



Etappe 9b: 107km 2.700HM

Col D'Orgambidesca (1.284m) - Col de Bagargui (1.327m) – Col Hegguichouria (1.319m) – St-Jean-Pied-de-Port (167m) - Col d'Ahusquy (1.072m) - Col Inharpu (1.029m) - Col de Lecharria (832m)

